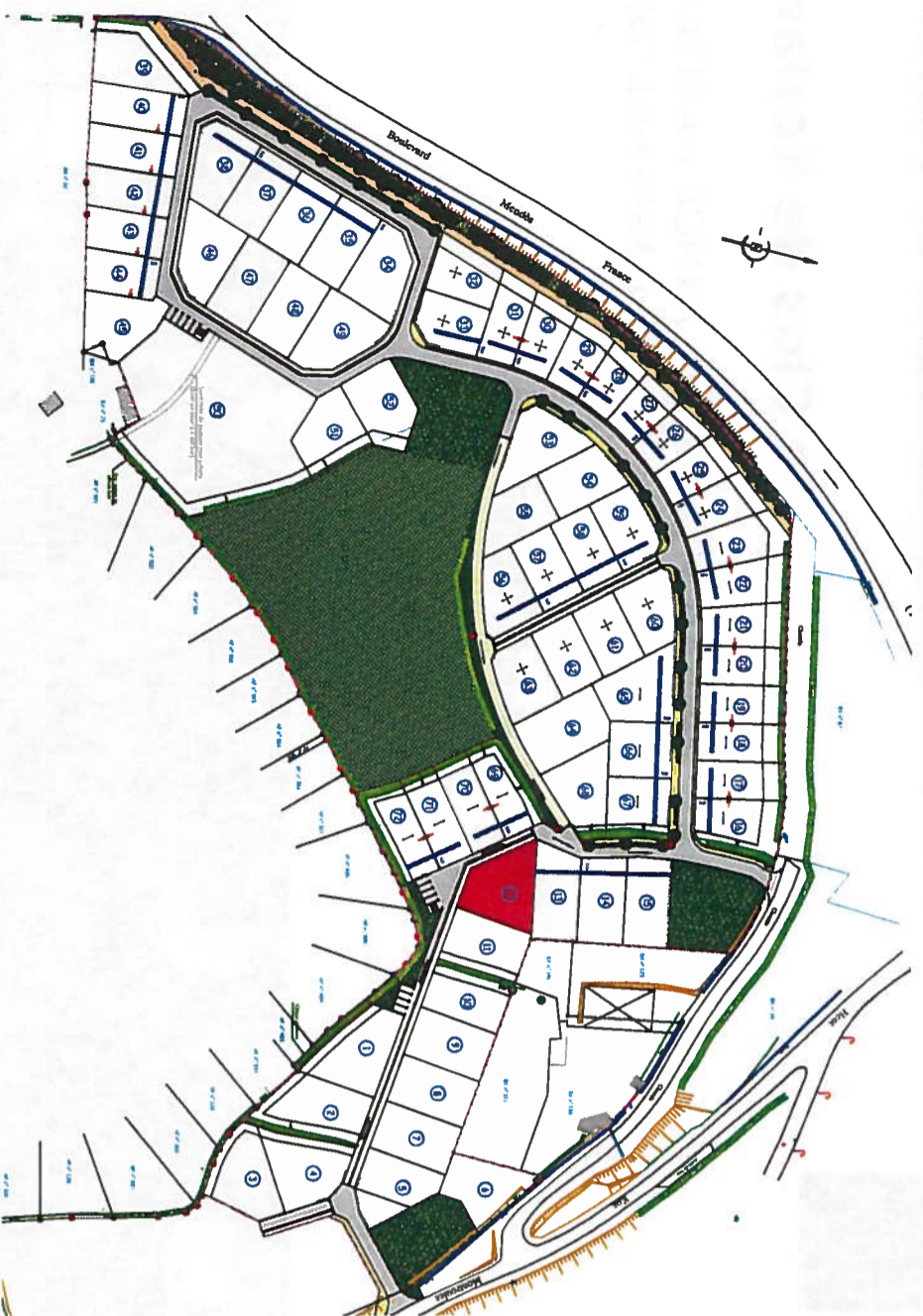


PLAN D'ENSEMBLE FIGURATIF



LEGENDE

①	Numéro du lot	■	Espace Naturel Conservé
●	Borne O.G.E Nouvelle	→	Sens de circulation
●	Borne O.G.E Ancienne	↔	Sens de faitrage obligatoire
●	Piquet bois	→	Construction obligatoire en limite séparative
—	Cotation périmétrique	⊕	- Coffrets électriques
—	Courbe de niveau du terrain naturel avant travaux	⊕	- Regard multifonction (EP, Eu, Tel, Eau)
—	Accès véhicule interdit	⊕	- Regard de branchement EU
—	Cotation zone inconstructible	⊕	- Regard de branchement EU
—	Zone inconstructible pour les bâtiments principaux	⊕	- Citerneau Eau Potable et regard téléphonique
—	Talus existant à conserver et à entretenir		
●	Plantations à réaliser		
—	Alignement obligatoire de la façade du bâtiment principal (voir Règlement d'Urbanisme du lotissement)		

- La position des coffrets, branchements, etc. est figurative et sera confirmée après réception des travaux de viabilisation du lotissement.
- Tout déplacement de boîtiers, citerneaux ou de lampadaires, etc. sont à la charge de l'acquéreur ainsi que toutes les modifications de branchements en altimétrie et planimétrie.
- (sous réserve de possibilité technique)

Plan du Lot n°12

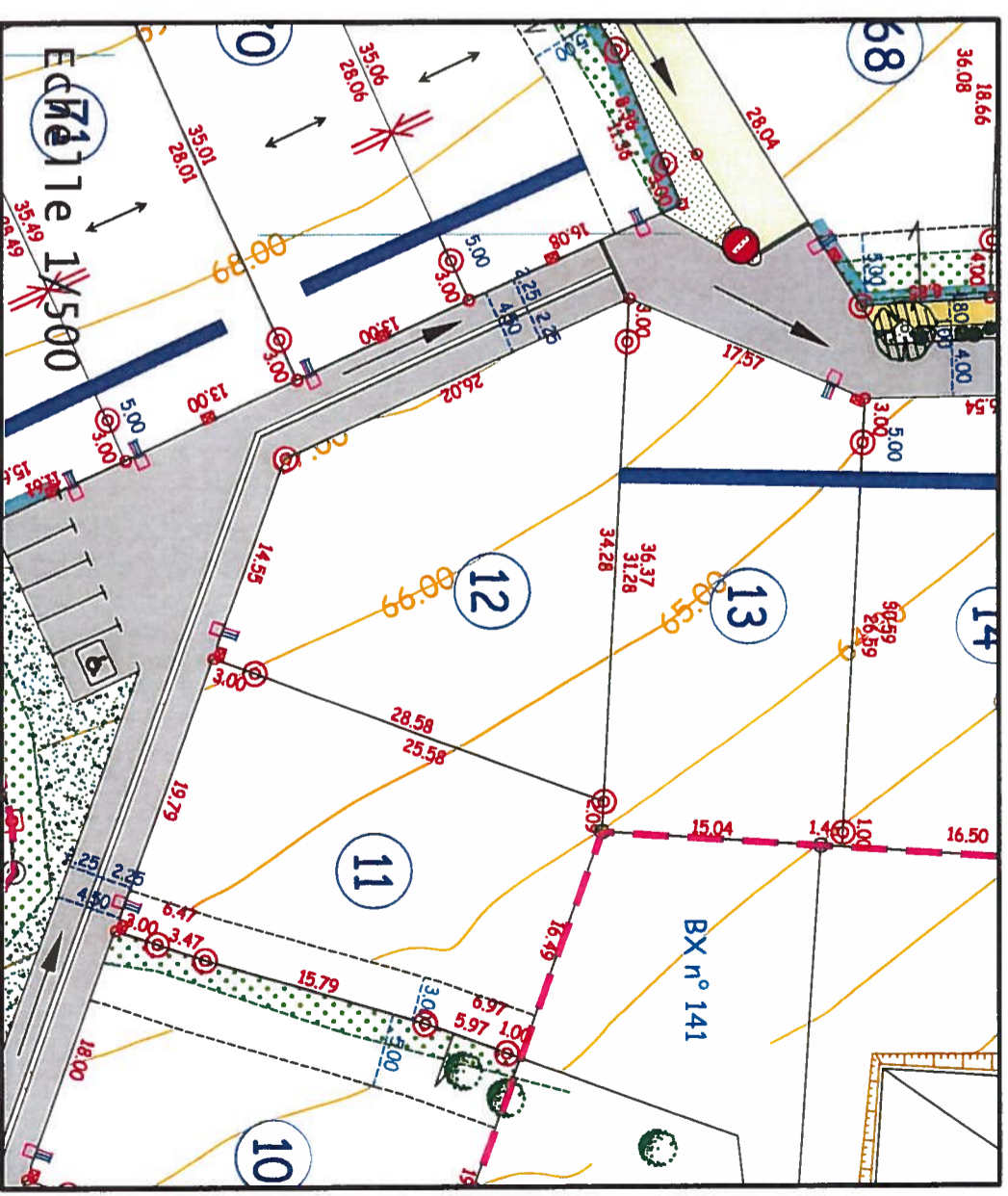
Superficie : 604 m²

Cadastre : BX n°164

S.H.O.N. : 300 m² maximum

Permis d'Aménager N°PA 22113083001 du 29 Avril 2008

Le Clos de Kerlan



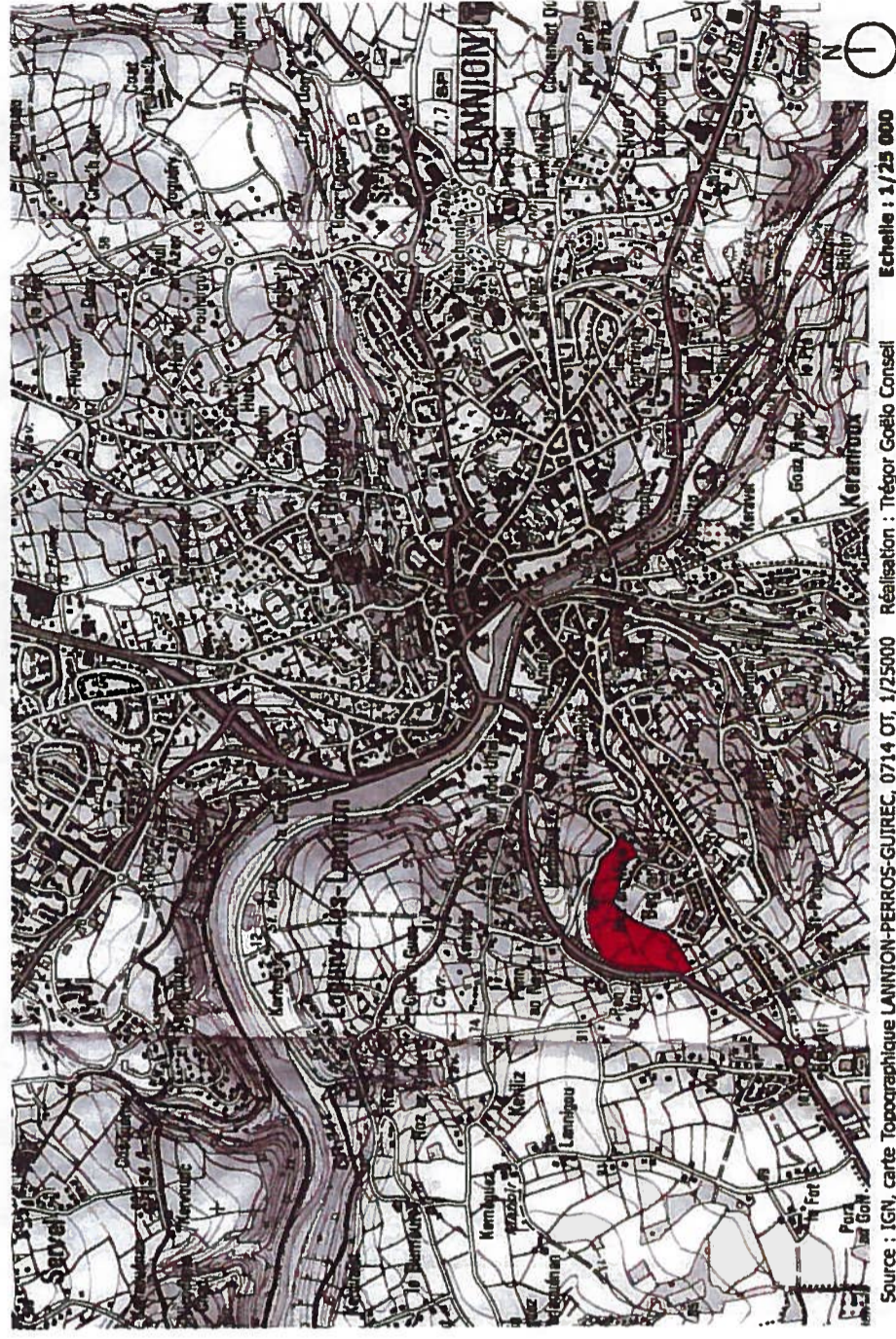
LOTISSEMENT LANNION (22)

Le Clos de Kerlan

Maîtrise d'ouvrage : ARMOR HABITAT
et LE LOGIS BRETON

PLAN DE VENTE

LOT n° 12



Source : IGN, carte Topographique LANNION-PERROS-GUIREC, 0714 OT, 1/25000 Réalisation : Thégor Goëlo Conseil Echelle : 1/25 000