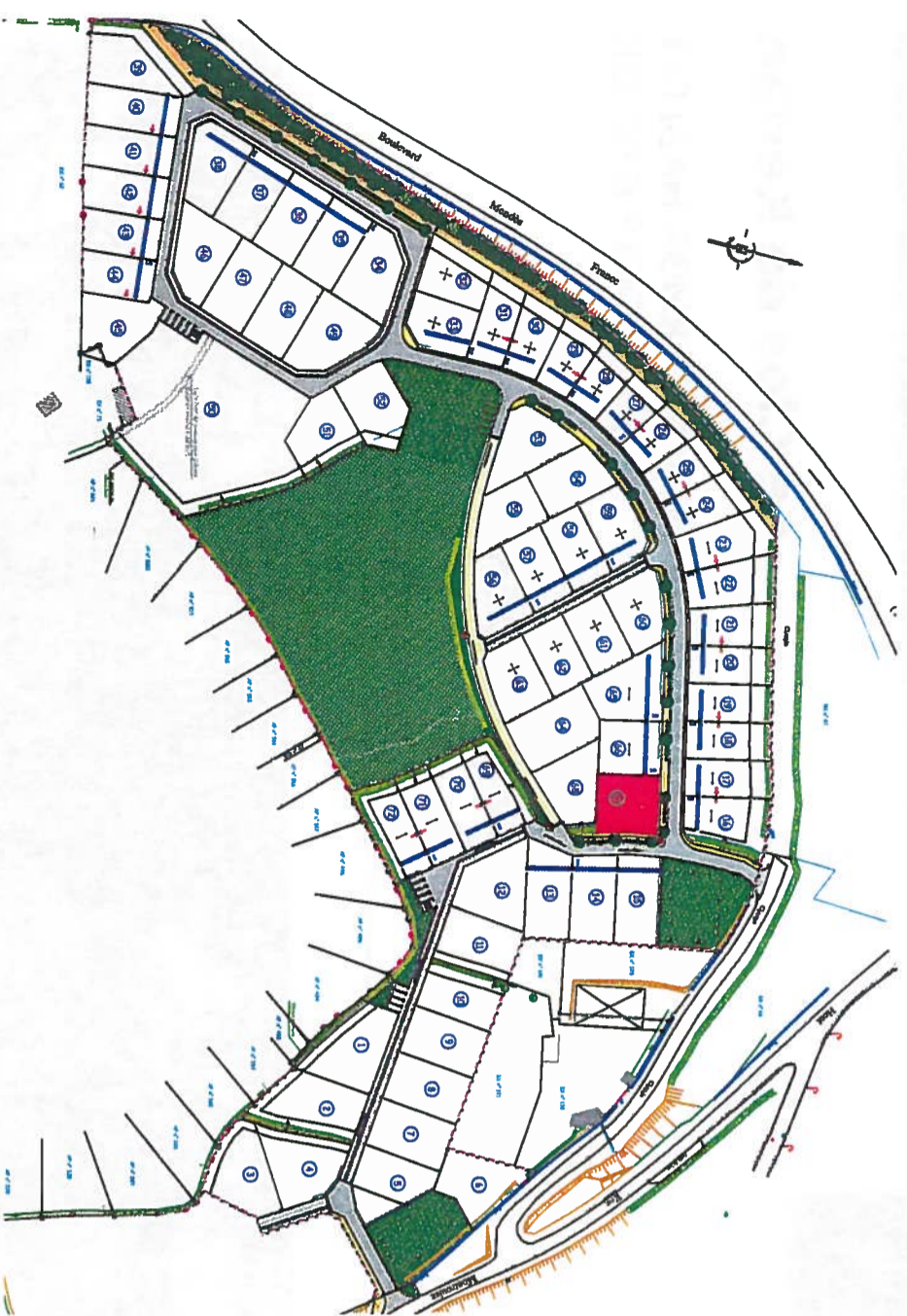


PLAN D'ENSEMBLE FIGURATIF

Permis d'Aménager N°PA 22113083001 du 29 Avril 1 2008



**LEGENDE**

①	Numéro du lot	⬢	Espace Naturel Conservé
●	Borne O.G.E Nouvelle	→	Sens de circulation
●	Borne O.G.E Ancienne	↔	Sens de faitage obligatoire
○	Piquet bois	→	Construction obligatoire en limite séparative
12.50	Cotation périmétrique	⊠	- Coffrets électriques
5.00	Courbe de niveau du terrain naturel avant travaux	⊠	- Regard multifonction (EP, Eu, Tel, Eau)
5.00	Accès véhicule interdit	⊠	- Regard de branchement EU
5.00	Cotation zone inconstructible	⊠	- Regard de branchement EU
5.00	Zone inconstructible pour les bâtiments principaux	⊠	- Citerneau Eau Potable et regard téléphonique
5.00	Talus existant à conserver et à entretenir		
5.00	Plantations à réaliser		
5.00	Alignement obligatoire de la façade du bâtiment principal (voir Règlement d'Urbanisme du lotissement)		

- La position des coffrets, branchements, etc. est figurative et sera confirmée après réception des travaux de viabilisation du lotissement.

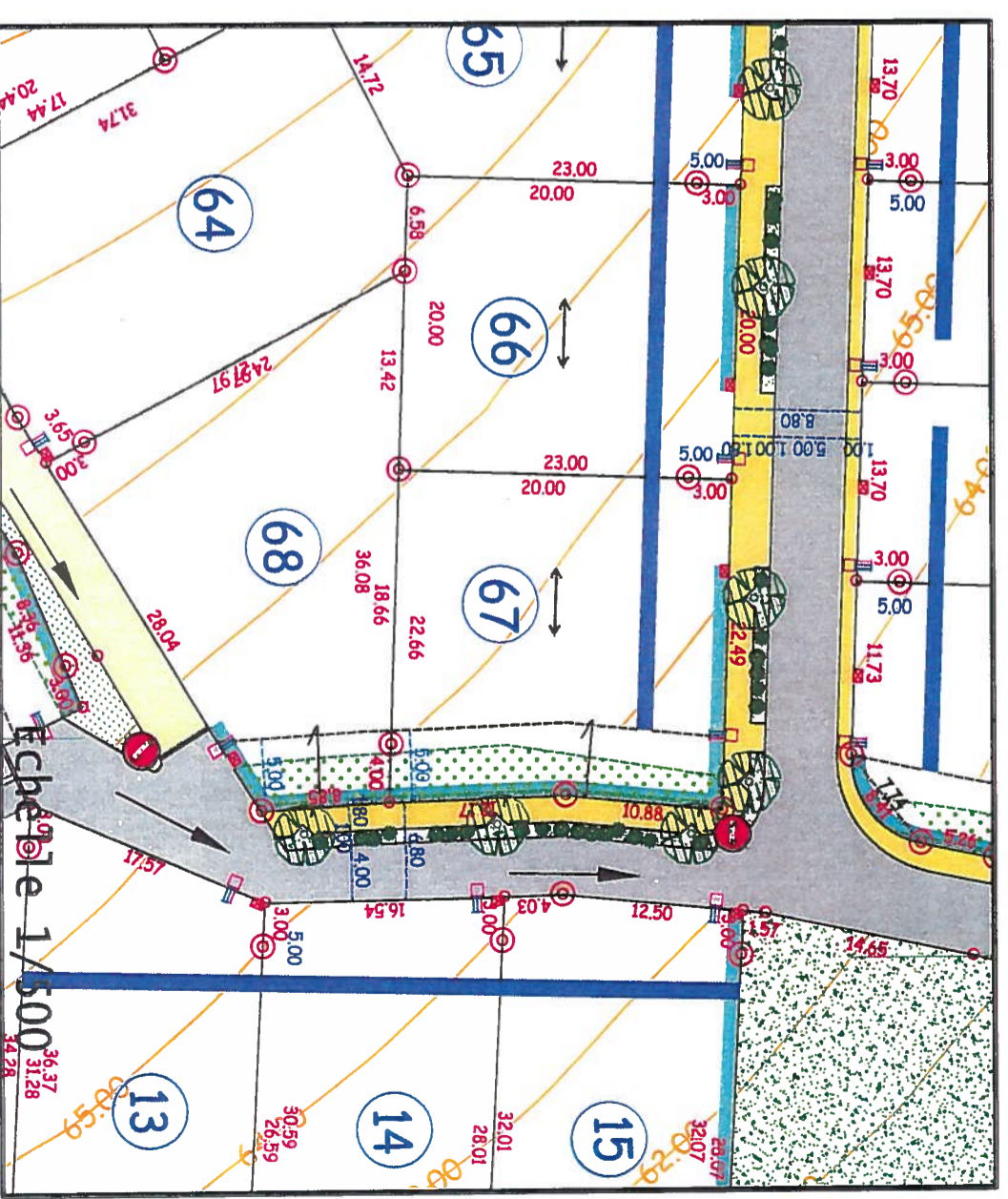
- Tout déplacement de boîtiers, citerneaux ou de lampadaires, etc. sont à la charge de l'acquéreur ainsi que toutes les modifications de branchements en altimétrie et planimétrie.  
(sous réserve de possibilité technique)

Plan du Lot n°67

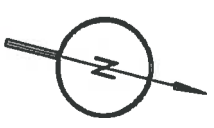
Superficie : 511 m<sup>2</sup>

Cadastre : BX n°219

S.H.O.N. : 300 m<sup>2</sup> maximum



Échelle 1/500



# LOTISSEMENT LANNION (22)

## Le Clos de Kerlan

Maîtrise d'ouvrage : ARMOR HABITAT  
et LE LOGIS BRETON

PLAN DE VENTE

LOT n° 67

