

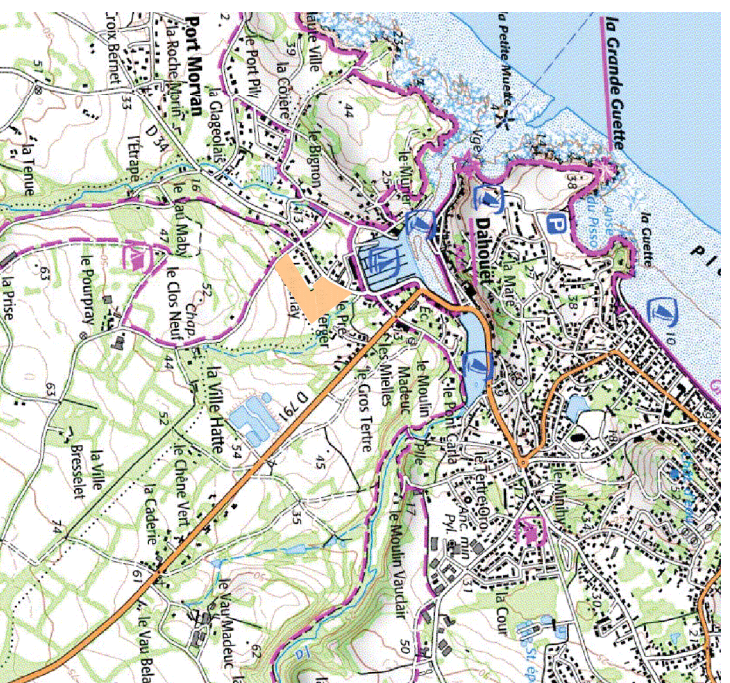
Commune de PLÉNEUF-VAL-ANDRÉ

Lotissement "Le Pré du Verger"

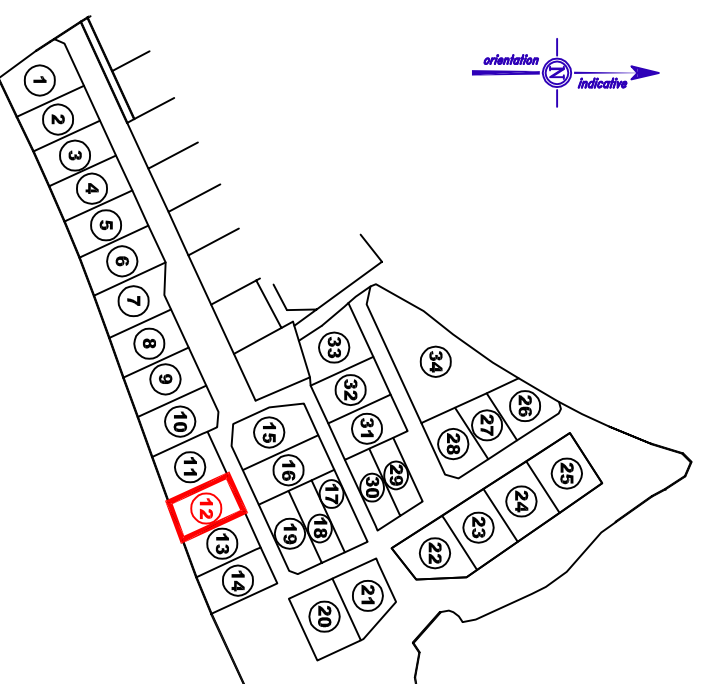
PLAN DE VENTE

Lot n° 12	Adresse : Rue du Port Morvan 22370 PLÉNEUF-VAL-ANDRÉ	
PERMIS D'AMENAGER PA 022 186 17 Q0002 délivré le 23/04/2018	Cadastre : Section D n°....	Superficie Arpentée : 377 m ² Surface de Plancher : 200 m ²

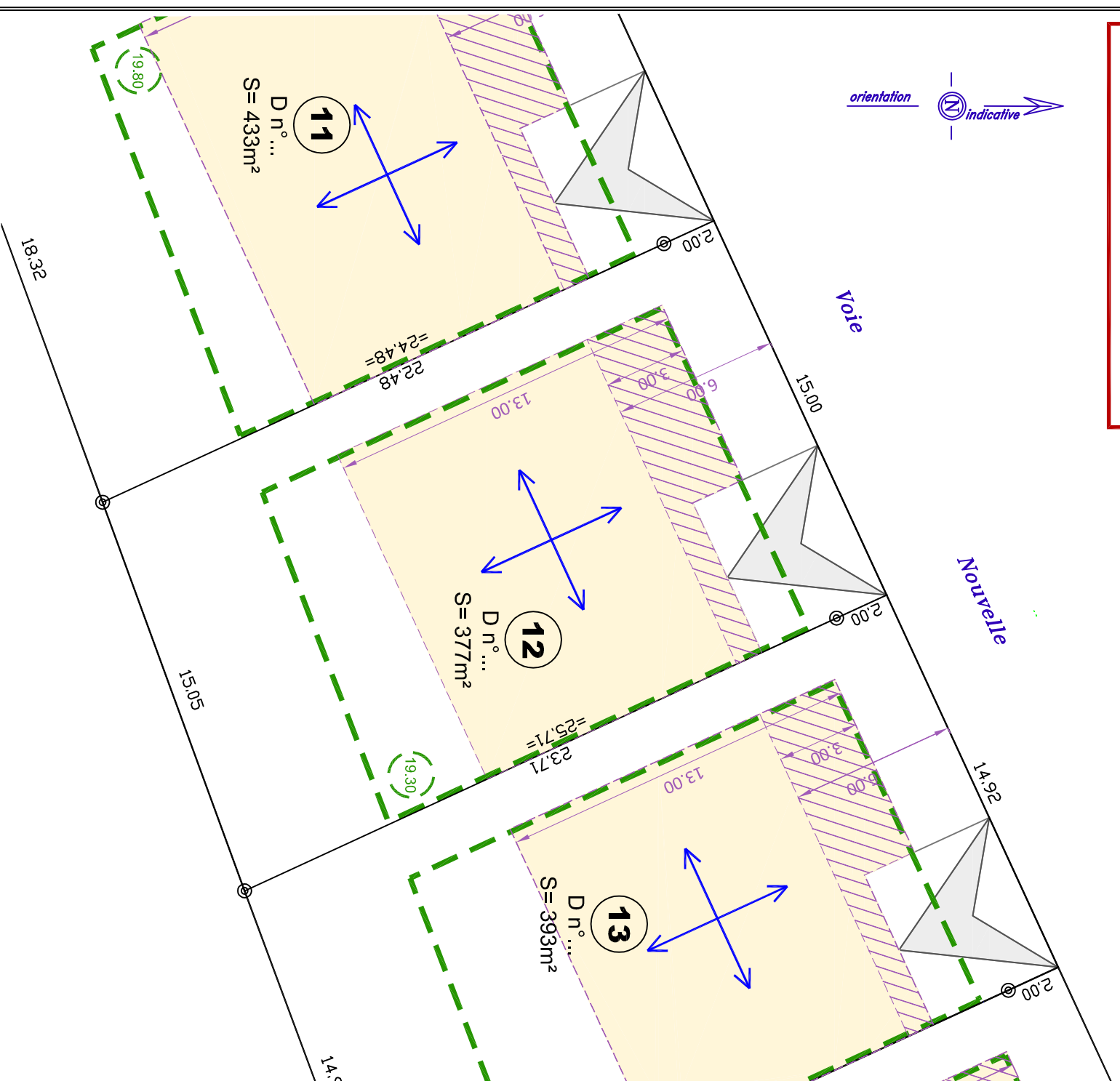
Plan de situation



Plan d'ensemble



PLAN PROVISOIRE



LEGENDE

- piquet
- borne nouvelle
- borne ancienne
- application cadastrale
- limite de lot
- numéro de lot
- référence cadastrale
- superficie
- Orientation du volume principal
- Accès imposé
- Plateforme terrassée
- Niveau de plateforme
- Bande d'accroche de la construction principale
- Zone constructible

Echelle: 1/200

N.B. :

Seuls les éléments numériques indiqués sur ce plan résultent de mesurages réguliers ou de convention.

L'altimétrie est rattachée au système de nivellement adopté lors de l'établissement du plan topographique (NGF - IGN 69).

Le lot n'étant pas implanté, la superficie est approximative. Elle sera précisée après bornage du lot.

Géomètre-Expert

Cabinet MOISAN-MEISTER



Géomètres-Experts
11 Rue Pasteur
22400 LAMBALLE
Té : 02 96 31 01 97

Maître d'ouvrage



L'habitat qui vous ressemble

Maître d'oeuvre



NORD SUD
INGENIERIE

Dossier - 17 06 01 - Dressé en Juin 2018