

HABITAT ET FONCIER BRETAGNE
 58 Rue de Terre Noire
 29334 QUIMPER Cedex
 Tél. 02 98 55 81 91

atelier du CANAL

Architectes - Urbanistes
 74e Rue de Paris CS 33 105
 35031 RENNES CEDEX
 Tél. 02.99.22.78.00
 Fax: 02.99.22.78.01
 contact@atcanal.fr

A & T Ouest
 Bureau d'études VRD
 Géomètre
 3 Bis Bd Clemenceau
 22200 GUINGAMP
 Tél. 02 98 43 77 44
 Fax: 02 98 21 09 58
 mail:
 guingamp@at-ouest.com

Gwenael DESNOS
 BET Environnement
 La Fontaine
 35510 Corps-Nuds
 Tél 06 26 75 33 69
 contact@gwenaeldesnos.fr










"DOMAINE SAINT-HELIER"
 VILLE DE SAINT BRIEUC
 SECTEUR PLAINVILLE

PLAN DE VOIRIE

PA 08 - 2

ECH	1/500	
DATE	06 Juin 2016	
CODE	SBL / GP9397	
DESS	SU/CRMM	
INDICE	DATE	MODIFICATIONS

LEGENDE

- VOIRIE**
-  enrobé 0/10 à 120 kg/m²
 -  enrobé 0/6 à 120 kg/m²
 -  pavage granit 10x10 avec joints enherbés
 -  béton désactivé
 -  engazonnement
 -  caniveau pavé granit 10x10 4 rangs
 -  bordure béton T1
 -  bordure béton P1
 -  bordure béton solin