

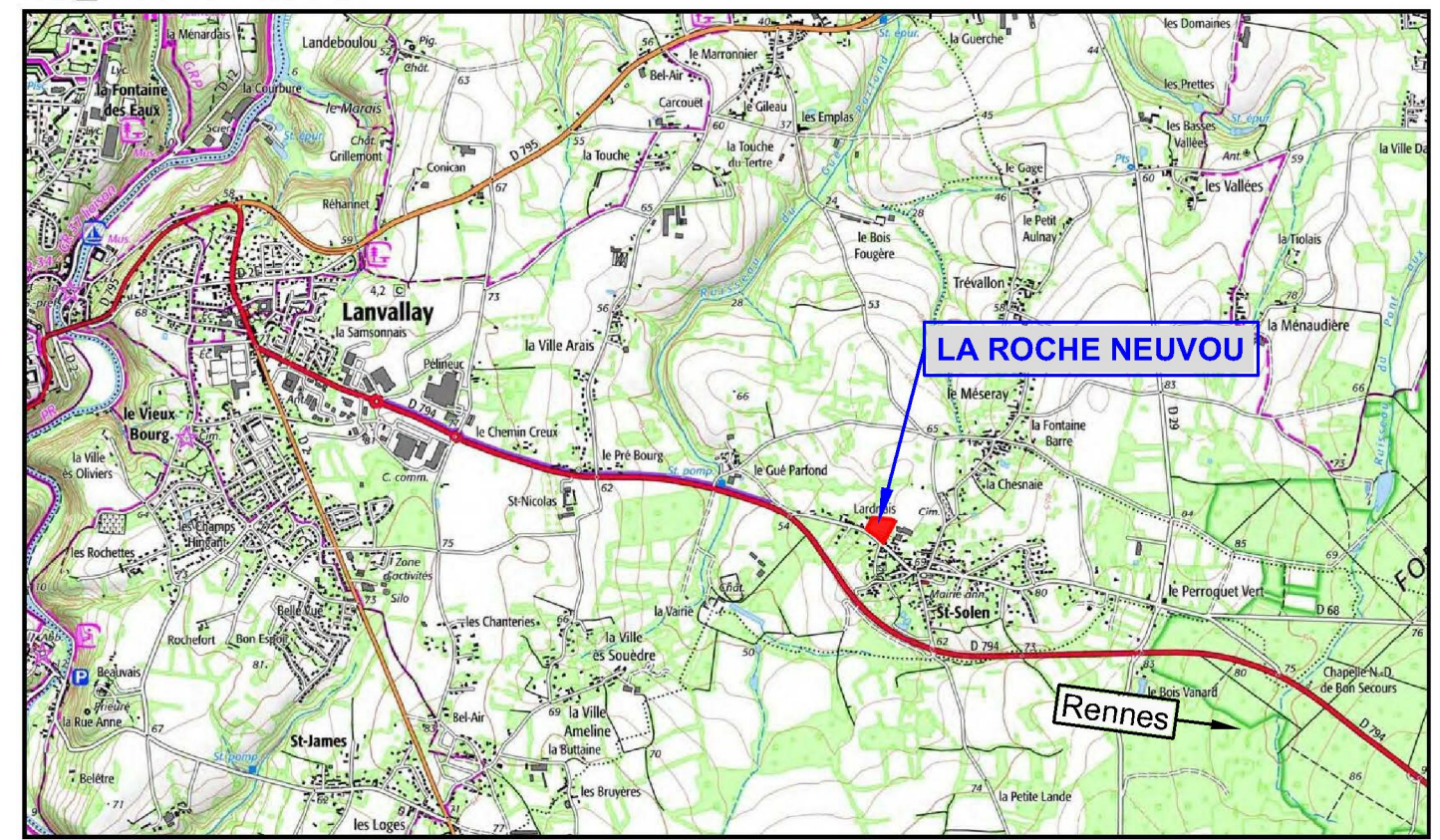
PLAN PROVISOIRE

COMMUNE DE LANVALLAY LA ROCHE NEUVOU PLAN DE VENTE



COOPALIS
33 rue de l'Abbé Garnier
22002 St Brieuc
TEL. 02 96 94 04 72

LOT 12

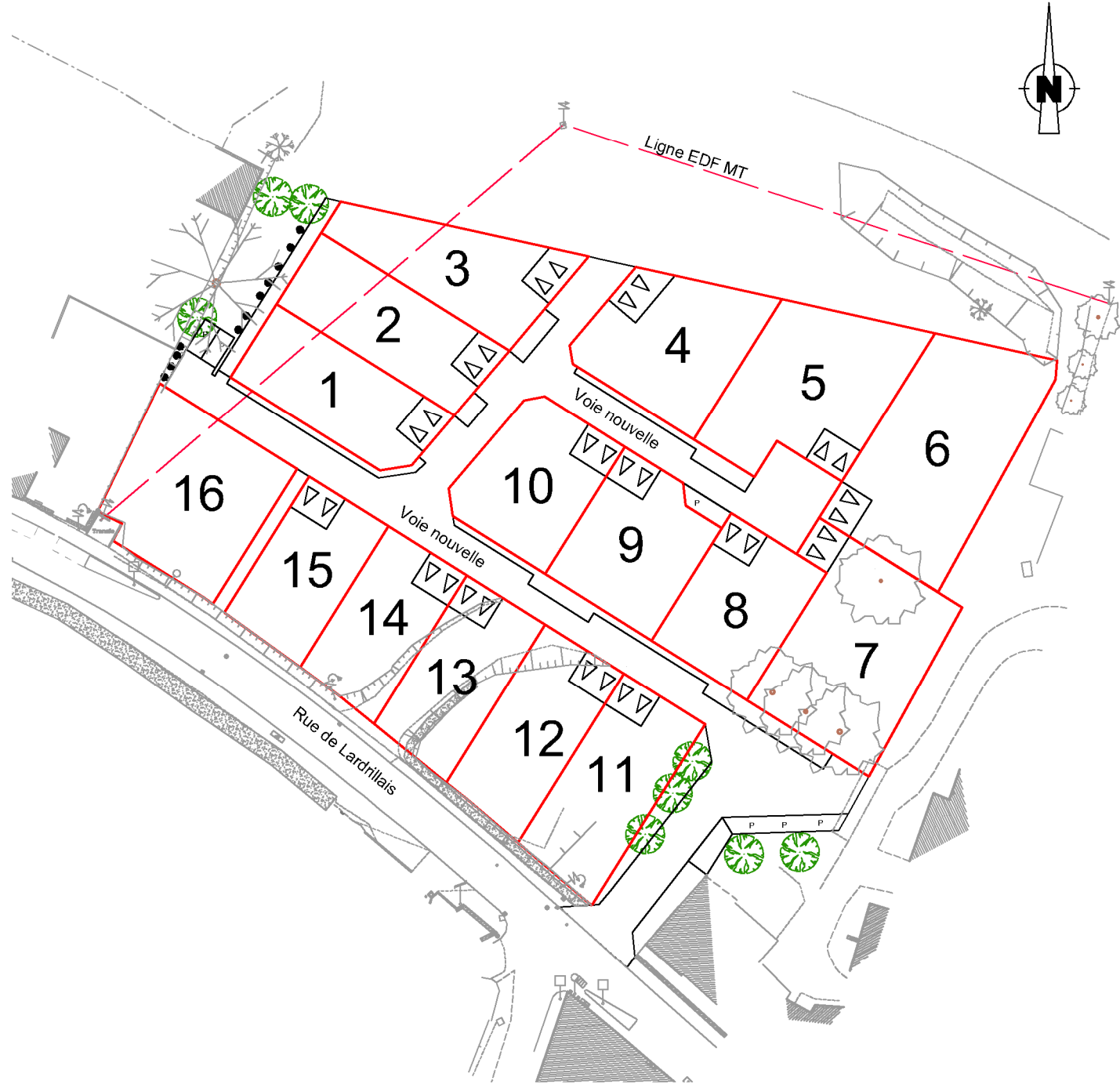


Echelle : 1 / 21000 Ecrite le : 30-06-2022 14:51 (UTC + 1) Commune : Lanvallay (22)
Projection : RGF93 Lambert 93 Edité par : SELAS QUARTA 0 200 600m

COOPALIS 33 rue de l'Abbé Garnier, 22002 St Brieuc	TEL : 02 96 94 04 72	MAITRE D'OUVRAGE
Quarta 123 rue du Temple de Blosne, 35136 St Jacques de la Lande	TEL : 02 99 30 12 12 contact@quarta.fr	MAITRE D'OEUVRE
Quarta 123 rue du Temple de Blosne - 35136 SAINT-JACQUES-DE-LA-LANDE	Tél. +33 (0)2 99 30 12 12 contact@quarta.fr	GEOMETRES EXPERTS



PLAN D' ENSEMBLE FIGURATIF
Commune de Lanvallay
LA ROCHE NEUVOU



LEGENDE

- | | | | |
|---|--|--|---|
| <ul style="list-style-type: none"> borne Matricule → B.51 Altitude → 100.00 cotation périmétrique de lot Zone non-constructible Numéro du lot | <ul style="list-style-type: none"> Talus projet Emplacement des cabanons obligatoire enclave de stationnement privative non close zone d'accroche obligatoire de la façade | <p><u>Topographie</u></p> <ul style="list-style-type: none"> Courbe de niveau Talus existant Fossé existant Altitude TN <p><u>Végétation</u></p> <ul style="list-style-type: none"> Arbres existants Arbres à planter Arbres supprimés Cote Altimétrique Projet Voirie | <p><u>Réseaux (PROJET)</u></p> <ul style="list-style-type: none"> Branchement EU Tampon EU Brancht AEP Brancht téléphone Brancht EDF Candélabre |
|---|--|--|---|

Nota : Il est impératif de s'appuyer sur le nivellement fourni par le Géomètre suite au bornage du lot. La position des branchements est définie d'après le plan PROJET établi par le Cabinet Quarta. Ce positionnement est approximatif (non contractuel), il peut être modifié en fonction des impératifs des travaux de viabilisation.

Commune de Lanvallay

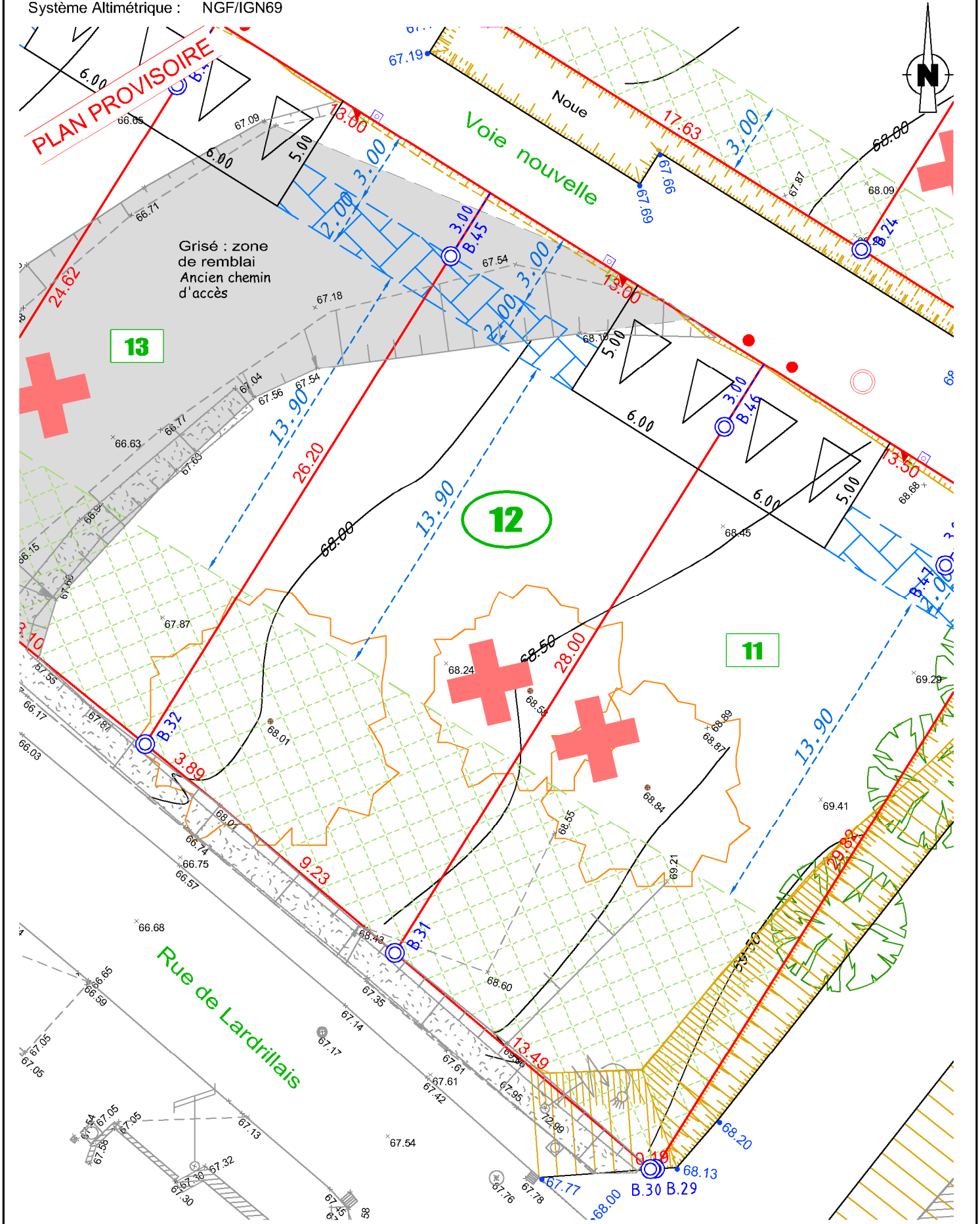
LOT 12

SUPERFICIE 352 m²
Surface de Plancher : 200 m²
Section cadastrale : A
Parcelle

LA ROCHE NEUVOU

ECHELLE : 1 / 200

Système Altimétrique : NGF/IGN69



Dossier : 214072C.dwg
Date : 30/01/2023