

# COMMUNE DE TREDREZ-LOCQUEMEAU

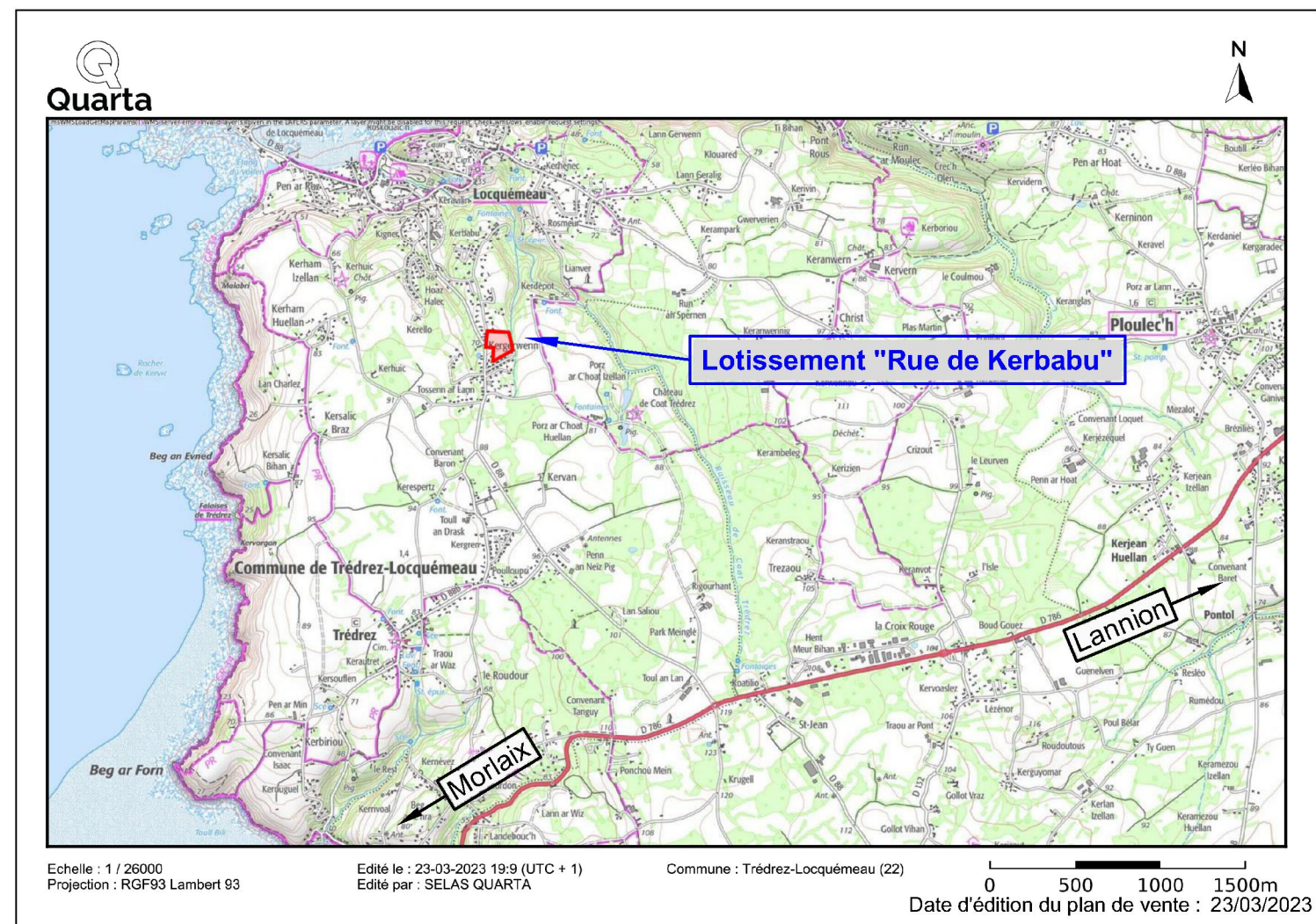

## Lotissement "Rue de Kerbabu"

### PLAN DE VENTE



COOPALIS, représenté par M. ROCACHER Maxime  
33 Abbé Garnier  
22 000 SAINT BRIEUC  
maxime.rocacher@coopalis.fr

# LOT 14



**COOPALIS**  
33 Abbé Garnier- 22 000 SAINT-BRIEUC

maxime.rocacher@coopalis.fr

**MAITRE  
D'OUVRAGE**

**QUARTA**  
9 rue Rabelais - 22000 SAINT-BRIEUC

TEL : 02.96.33.49.52

**MAITRE  
D'OEUVRE**

**QUARTA**  
9 rue Rabelais - 22000 SAINT-BRIEUC

stbrieuc@quarta.fr

TEL : 02.96.33.49.52

stbrieuc@quarta.fr

**GEOMETRES  
EXPERTS**

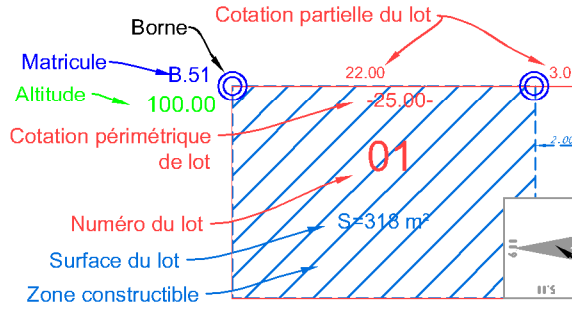
PLAN D' ENSEMBLE FIGURATIF

Commune de Trédrez-Locquémeau

# Lotissement "Rue de Kerbabu"



## LEGENDE



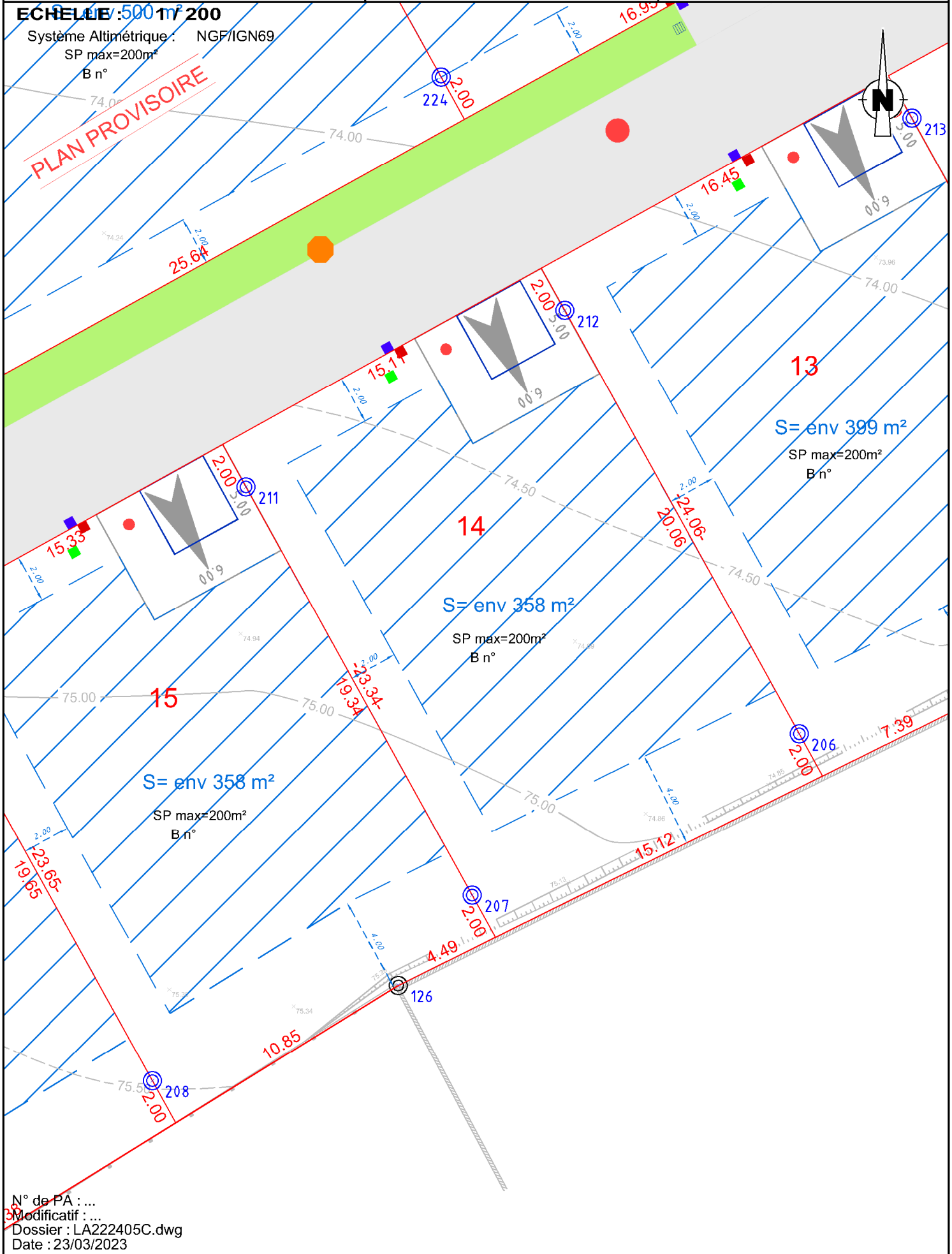
- |   |  |   |
|---|--|---|
| <b>Topographie</b>                            | <b>Végétation</b>                                  | <b>Réseaux (PROJET)</b>                         |
| — Courbe de niveau                            | ■ Secteur de zone humide                           | ● Branchement EU                                |
| ▨ Talus existant                              | ■ Espaces verts                                    | ● Regard EU                                     |
| ▤ Fossé existant                              | ■ Noe de réception et de transfert des EP          | □ Massif d'infiltration au frais des acquéreurs |
| 65.00 Altitude TN                             | ■ Merlon de rétention (noe facultative)            | □ Massif d'infiltration au frais du lotisseur   |
| ▲ Entrée conseillée                           | <b>Voirie</b>                                      | ▨ Grille EP                                     |
| ■ Enclave privative non close, entrée imposée | ■ Place de stationnement                           | ■ Branchement AEP                               |
|   | ■ Voirie enrobée                                   | ■ Coffret Electricité                           |
|   | ■ Altitude de voirie finie                         | ■ Coffret téléphone                             |
|   | Ⓜ Point de regroupement des conteneurs individuels | ● Candélabre                                    |

Nota : Il est impératif de s'appuyer sur le nivellement fourni par le Géomètre suite au bornage du lot. La position des branchements est définie d'après le plan PROJET établi par le Cabinet Quarta. Ce positionnement est approximatif (non contractuel), il peut être modifié en fonction des impératifs des travaux de viabilisation.

Ville de Trédrez-Locquémeau  
Lotissement "Rue de Kerbabu"

# LOT 14

**SUPERFICIE** env 358 m<sup>2</sup>  
Surface de Plancher : 200 m<sup>2</sup>  
Section cadastrale : B  
Parcelle



N° de PA : ...  
Dossier : LA222405C.dwg  
Date : 23/03/2023