

COMMUNE DE TREDREZ-LOCQUEMEAU


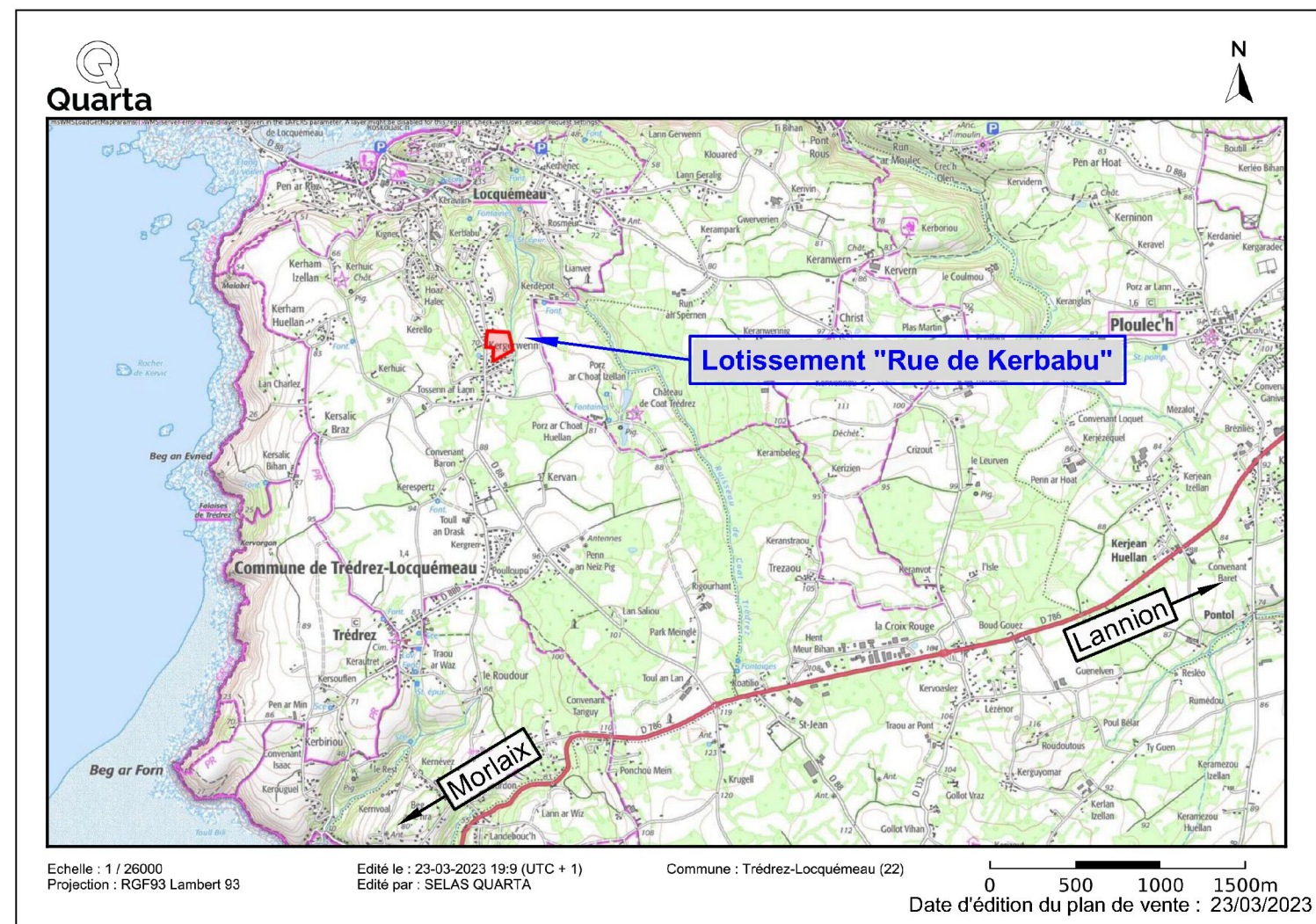
Lotissement "Rue de Kerbabu"

PLAN DE VENTE



COOPALIS, représenté par M. ROCACHER Maxime
33 Abbé Garnier
22 000 SAINT BRIEUC
maxime.rocacher@coopalis.fr

LOT 23



COOPALIS
33 Abbé Garnier- 22 000 SAINT-BRIEUC

maxime.rocacher@coopalis.fr

**MAITRE
D'OUVRAGE**

QUARTA
9 rue Rabelais - 22000 SAINT-BRIEUC

TEL : 02.96.33.49.52

**MAITRE
D'OEUVRE**

QUARTA
9 rue Rabelais - 22000 SAINT-BRIEUC

stbrieuc@quarta.fr

TEL : 02.96.33.49.52

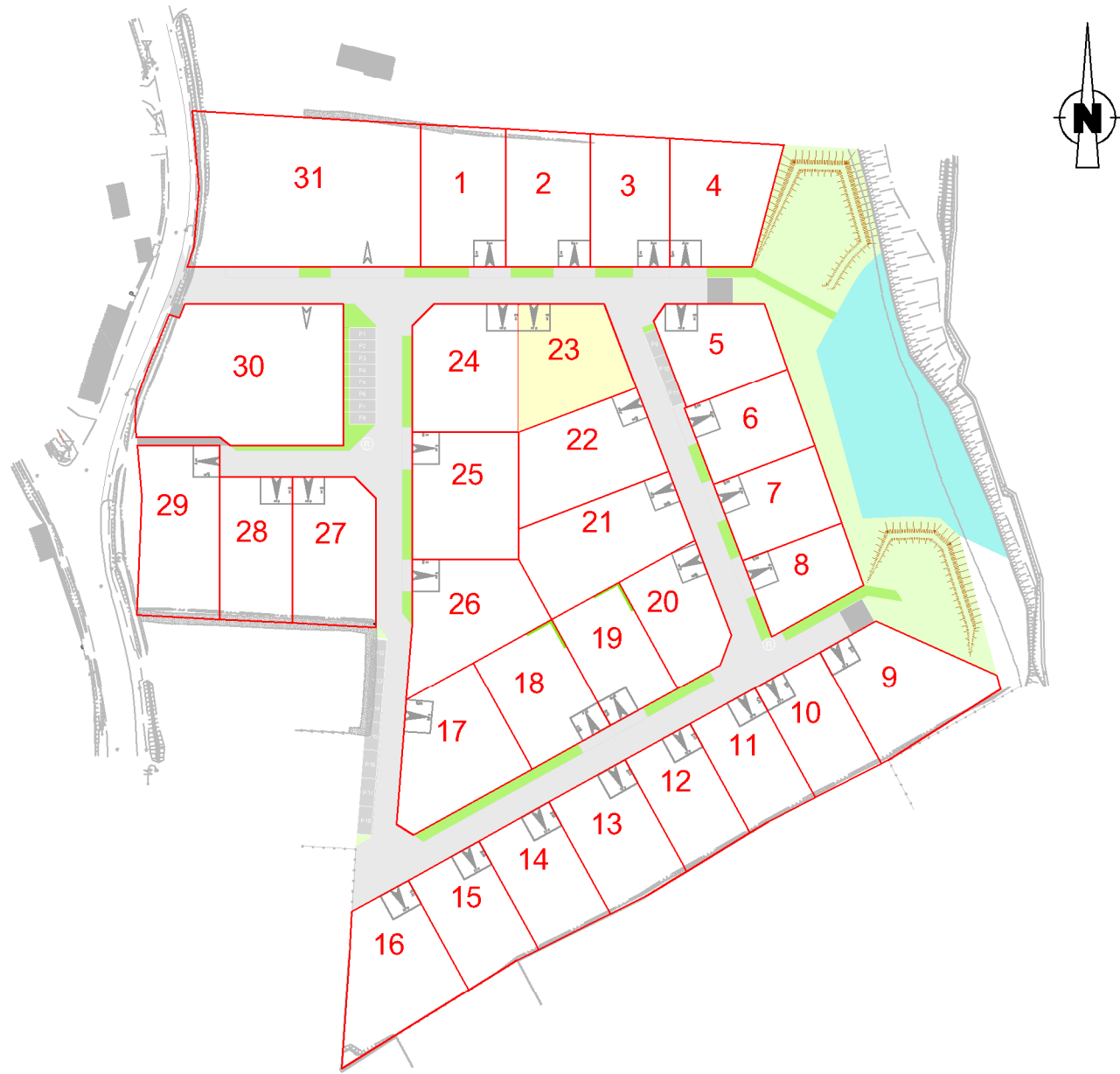
stbrieuc@quarta.fr

**GEOMETRES
EXPERTS**

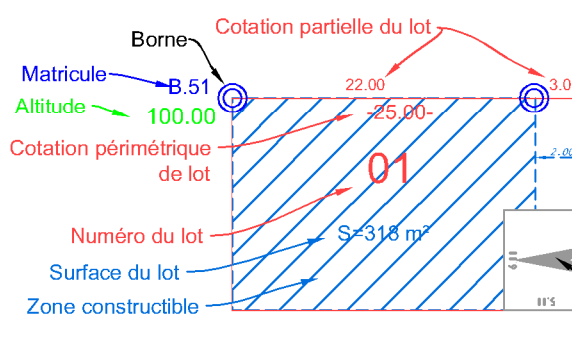
PLAN D' ENSEMBLE FIGURATIF

Commune de Trédrez-Locquémeau

Lotissement "Rue de Kerbabu"



LEGENDE



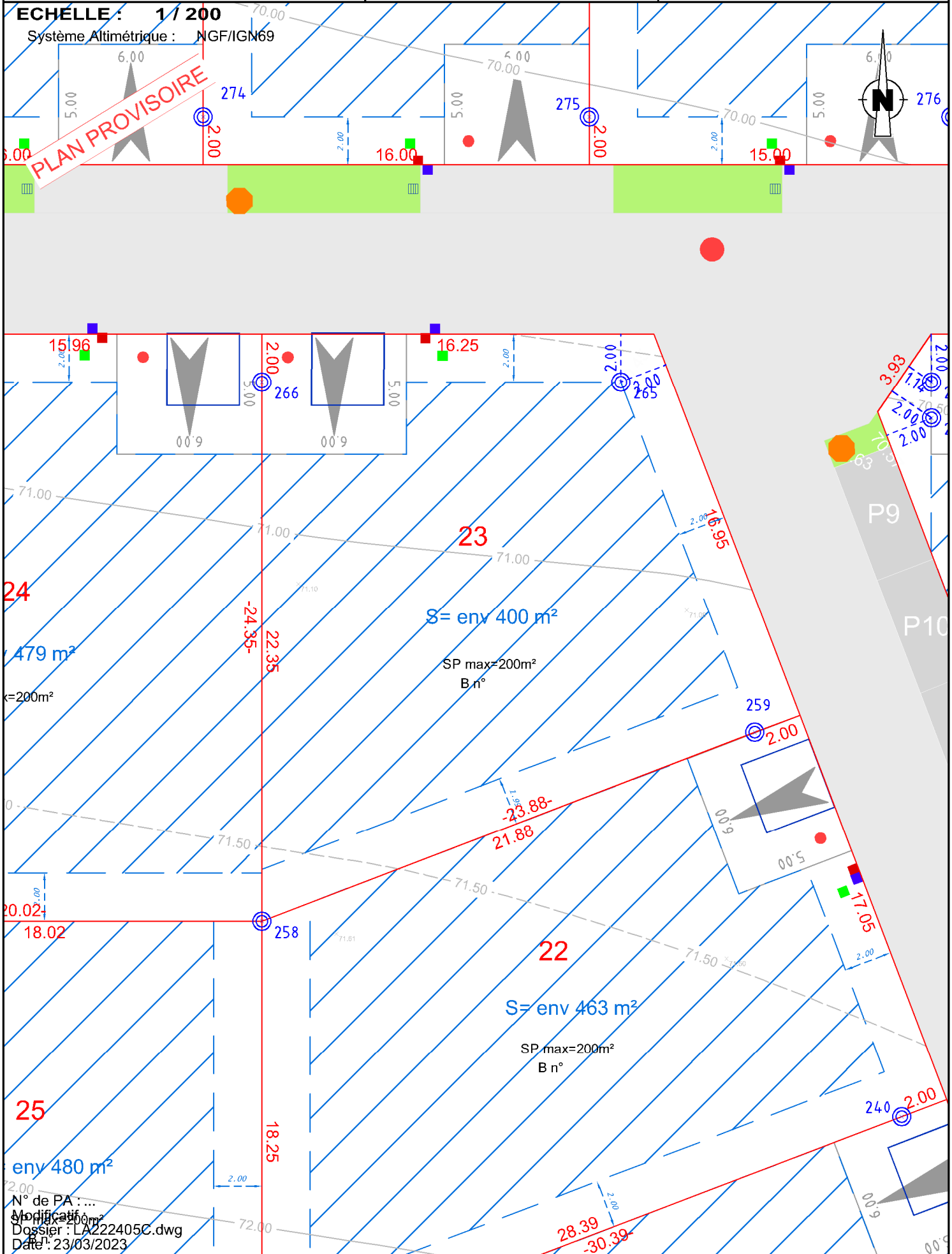
- | | | |
|---|--|---|
| Topographie | Végétation | Réseaux (PROJET) |
| — Courbe de niveau | ■ Secteur de zone humide | ● Branchement EU |
| ▨ Talus existant | ■ Espaces verts | ● Regard EU |
| ▨ Fossé existant | ■ Nœud de réception et de transfert des EP | □ Massif d'infiltration au frais des acquéreurs |
| 65.00 Altitude TN | ■ Merlon de rétention (nœud facultative) | □ Massif d'infiltration au frais du lotisseur |
| | Voirie | ▨ Grille EP |
| ▲ Entrée conseillée | ■ Place de stationnement | ■ Branchement AEP |
| ■ Enclave privative non close, entrée imposée | ■ Voirie enrobée | ■ Coffret Electricité |
| | ■ Altitude de voirie finie | ■ Coffret téléphone |
| | Ⓡ Point de regroupement des conteneurs individuels | ● Candélabre |

Nota : Il est impératif de s'appuyer sur le nivellement fourni par le Géomètre suite au bornage du lot.
 La position des branchements est définie d'après le plan PROJET établi par le Cabinet Quarta.
 Ce positionnement est approximatif (non contractuel), il peut être modifié en fonction des impératifs des travaux de viabilisation.

Ville de Trédrez-Locquémeau
Lotissement "Rue de Kerbabu"

LOT 23

SUPERFICIE env 400 m²
 Surface de Plancher : 200 m²
 Section cadastrale : B
 Parcelle



N° de PA : ...
 Modification : ...
 Dossier : LA222405C.dwg
 Date : 23/03/2023