

COMMUNE DE TREDREZ-LOCQUEMEAU

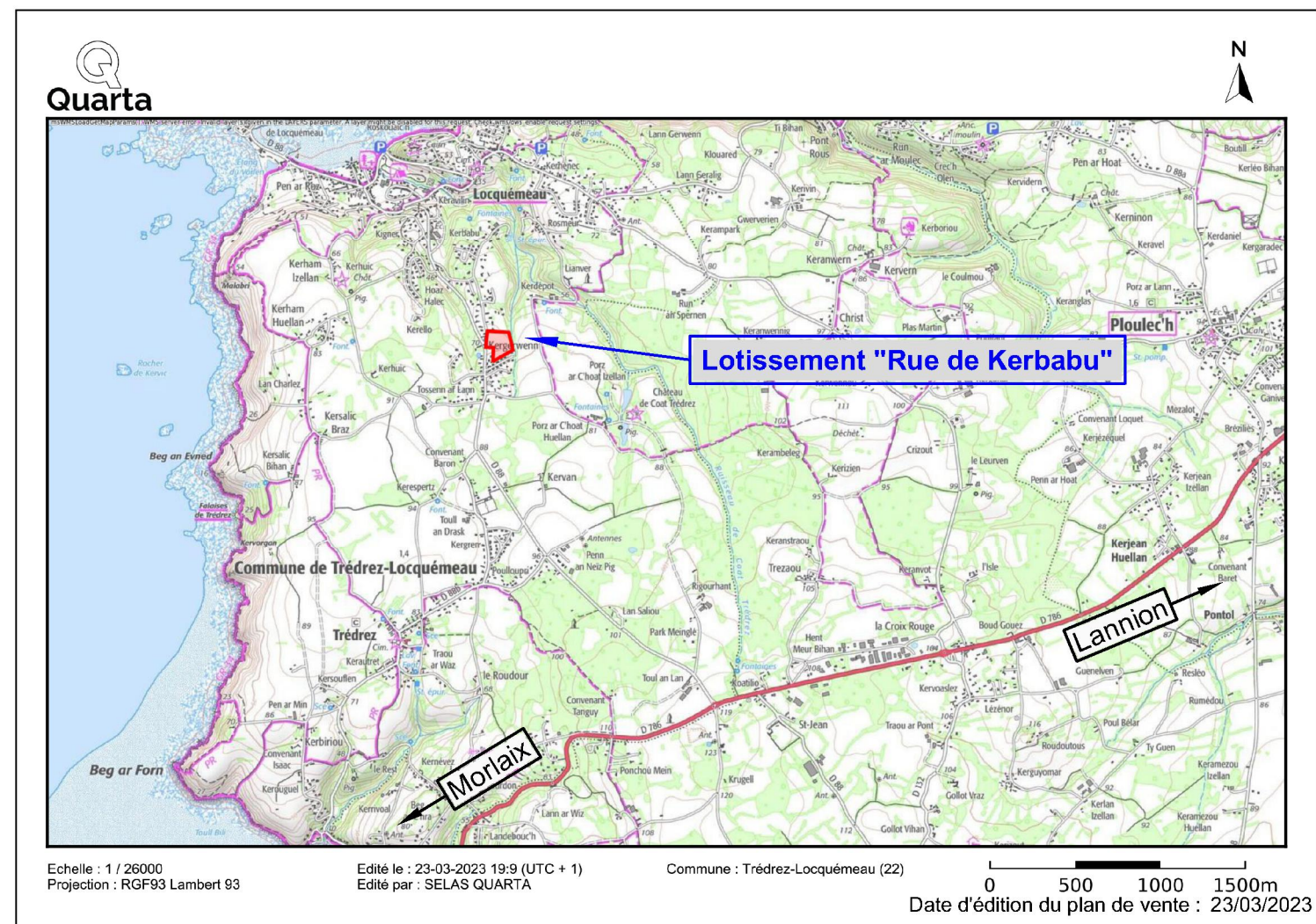

Lotissement "Rue de Kerbabu"

PLAN DE VENTE



COOPALIS, représenté par M. ROCACHER Maxime
33 Abbé Garnier
22 000 SAINT BRIEUC
maxime.rocacher@coopalis.fr

LOT 26



COOPALIS
33 Abbé Garnier- 22 000 SAINT-BRIEUC

maxime.rocacher@coopalis.fr

**MAITRE
D'OUVRAGE**

QUARTA
9 rue Rabelais - 22000 SAINT-BRIEUC

TEL : 02.96.33.49.52

stbrieuc@quarta.fr

**MAITRE
D'OEUVRE**

QUARTA
9 rue Rabelais - 22000 SAINT-BRIEUC

TEL : 02.96.33.49.52

stbrieuc@quarta.fr

**GEOMETRES
EXPERTS**

PLAN D' ENSEMBLE FIGURATIF

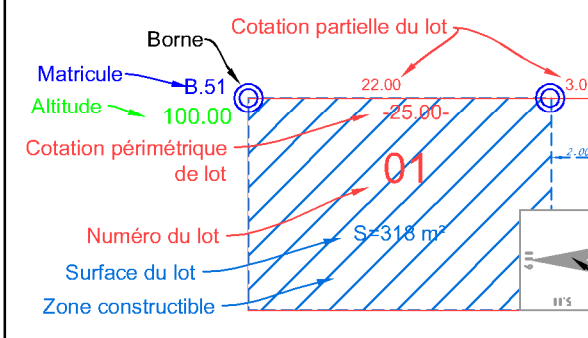
Commune de Trédrez-Locquémeau

Lotissement "Rue de Kerbabu"



LEGENDE

<p>Topographie</p> <ul style="list-style-type: none"> Courbe de niveau Talus existant Fossé existant Altitude TN Entrée conseillée Enclave privative non close, entrée imposée 	<p>Végétation</p> <ul style="list-style-type: none"> Secteur de zone humide Espaces verts Nœud de réception et de transfert des EP Merlon de rétention (nœud facultative) <p>Voirie</p> <ul style="list-style-type: none"> Place de stationnement Voirie enrobée Altitude de voirie finie Point de regroupement des conteneurs individuels 	<p>Réseaux (PROJET)</p> <ul style="list-style-type: none"> Branchement EU Regard EU Massif d'infiltration au frais des acquéreurs Massif d'infiltration au frais du lotisseur Grille EP Branchement AEP Coffret Electricité Coffret téléphone Candélabre
---------------------------------------------------------------------------------------------------------------------------------------------------------------------------------------------------------------------------------------------------------	------------------------------------------------------------------------------------------------------------------------------------------------------------------------------------------------------------------------------------------------------------------------------------------------------------------------------------------------------------------------------------------------------------------------------------------------------	-----------------------------------------------------------------------------------------------------------------------------------------------------------------------------------------------------------------------------------------------------------------------------------------------------------------------------------------------------------------



Nota : Il est impératif de s'appuyer sur le nivellement fourni par le Géomètre suite au bornage du lot.
 La position des branchements est définie d'après le plan PROJET établi par le Cabinet Quarta.
 Ce positionnement est approximatif (non contractuel), il peut être modifié en fonction des impératifs des travaux de viabilisation.

