

# COMMUNE DE TREDREZ-LOCQUEMEAU

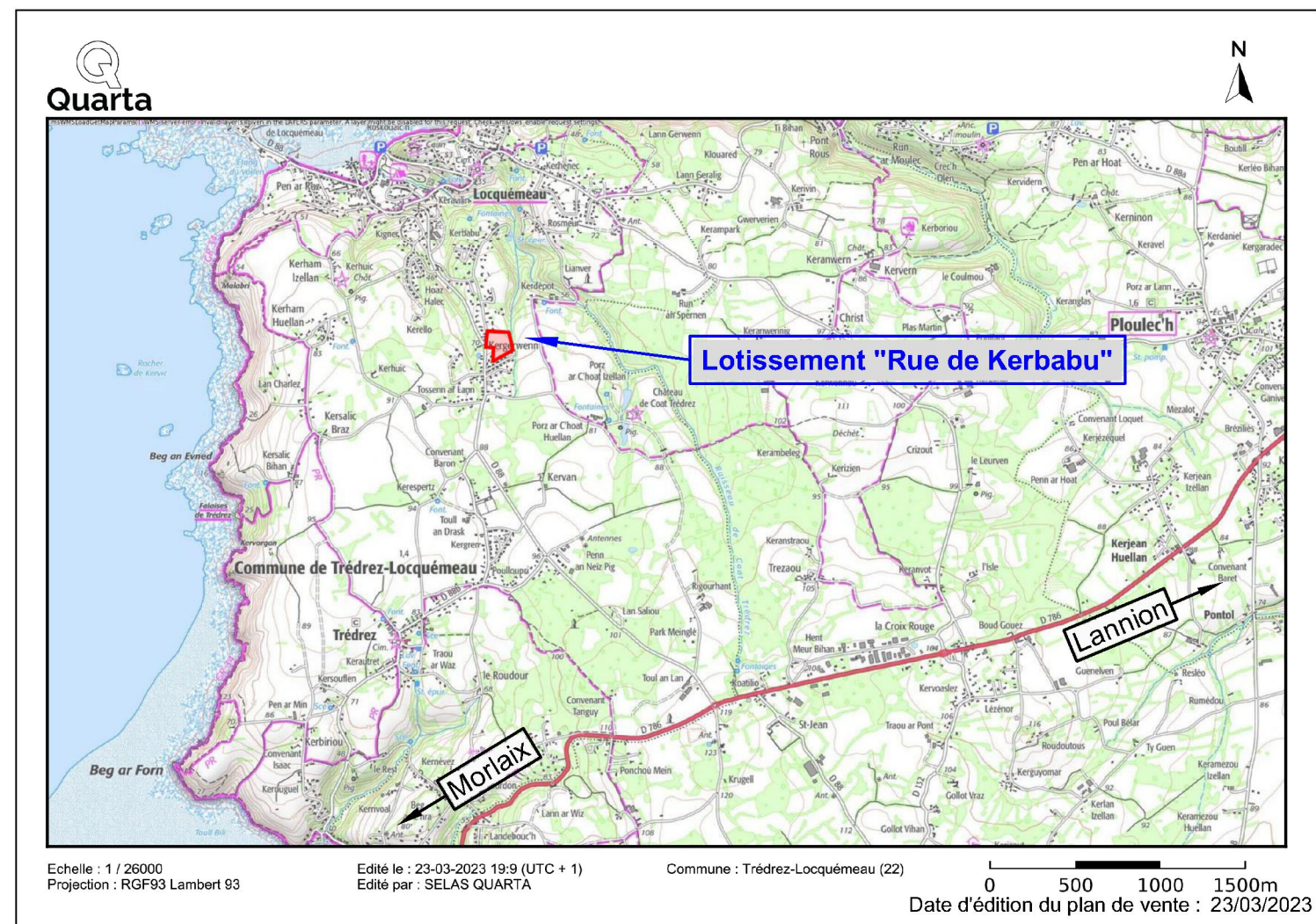

## Lotissement "Rue de Kerbabu"

### PLAN DE VENTE



COOPALIS, représenté par M. ROCACHER Maxime  
33 Abbé Garnier  
22 000 SAINT BRIEUC  
maxime.rocacher@coopalis.fr

## LOT 03



**COOPALIS**  
33 Abbé Garnier- 22 000 SAINT-BRIEUC

maxime.rocacher@coopalis.fr

**MAITRE  
D'OUVRAGE**

**QUARTA**  
9 rue Rabelais - 22000 SAINT-BRIEUC

TEL : 02.96.33.49.52

**MAITRE  
D'OEUVRE**

**QUARTA**  
9 rue Rabelais - 22000 SAINT-BRIEUC

stbrieuc@quarta.fr

TEL : 02.96.33.49.52

**GEOMETRES  
EXPERTS**

stbrieuc@quarta.fr

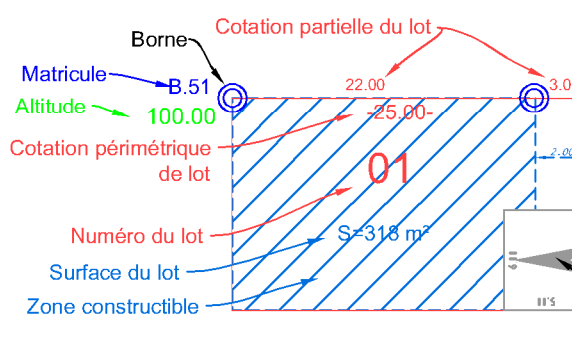
PLAN D' ENSEMBLE FIGURATIF

Commune de Trédrez-Locquémeau

# Lotissement "Rue de Kerbabu"



## LEGENDE



- |   |  |   |
|---|--|---|
| <b>Topographie</b>  | <b>Végétation</b>  | <b>Réseaux (PROJET)</b>   |
| <ul style="list-style-type: none"> <li>— Courbe de niveau</li> <li>▨ Talus existant</li> <li>▨ Fossé existant</li> <li>65.00 Altitude TN</li> <li>▲ Entrée conseillée</li> <li>▭ Enclave privative non close, entrée imposée</li> </ul> | <ul style="list-style-type: none"> <li>▭ Secteur de zone humide</li> <li>▭ Espaces verts</li> <li>▭ Nœud de réception et de transfert des EP</li> <li>▭ Merlon de rétention (nœud facultative)</li> <li><b>Voie</b></li> <li>▭ Place de stationnement</li> <li>▭ Voie enrobée</li> <li>72.98 Altitude de voie finie</li> <li>Ⓜ Point de regroupement des conteneurs individuels</li> </ul> | <ul style="list-style-type: none"> <li>● Branchement EU</li> <li>● Regard EU</li> <li>▭ Massif d'infiltration au frais des acquéreurs</li> <li>▭ Massif d'infiltration au frais du lotisseur</li> <li>▭ Grille EP</li> <li>▭ Branchement AEP</li> <li>▭ Coffret Electricité</li> <li>▭ Coffret téléphone</li> <li>● Candélabre</li> </ul> |

Nota : Il est impératif de s'appuyer sur le nivellement fourni par le Géomètre suite au bornage du lot.  
 La position des branchements est définie d'après le plan PROJET établi par le Cabinet Quarta.  
 Ce positionnement est approximatif (non contractuel), il peut être modifié en fonction des impératifs des travaux de viabilisation.

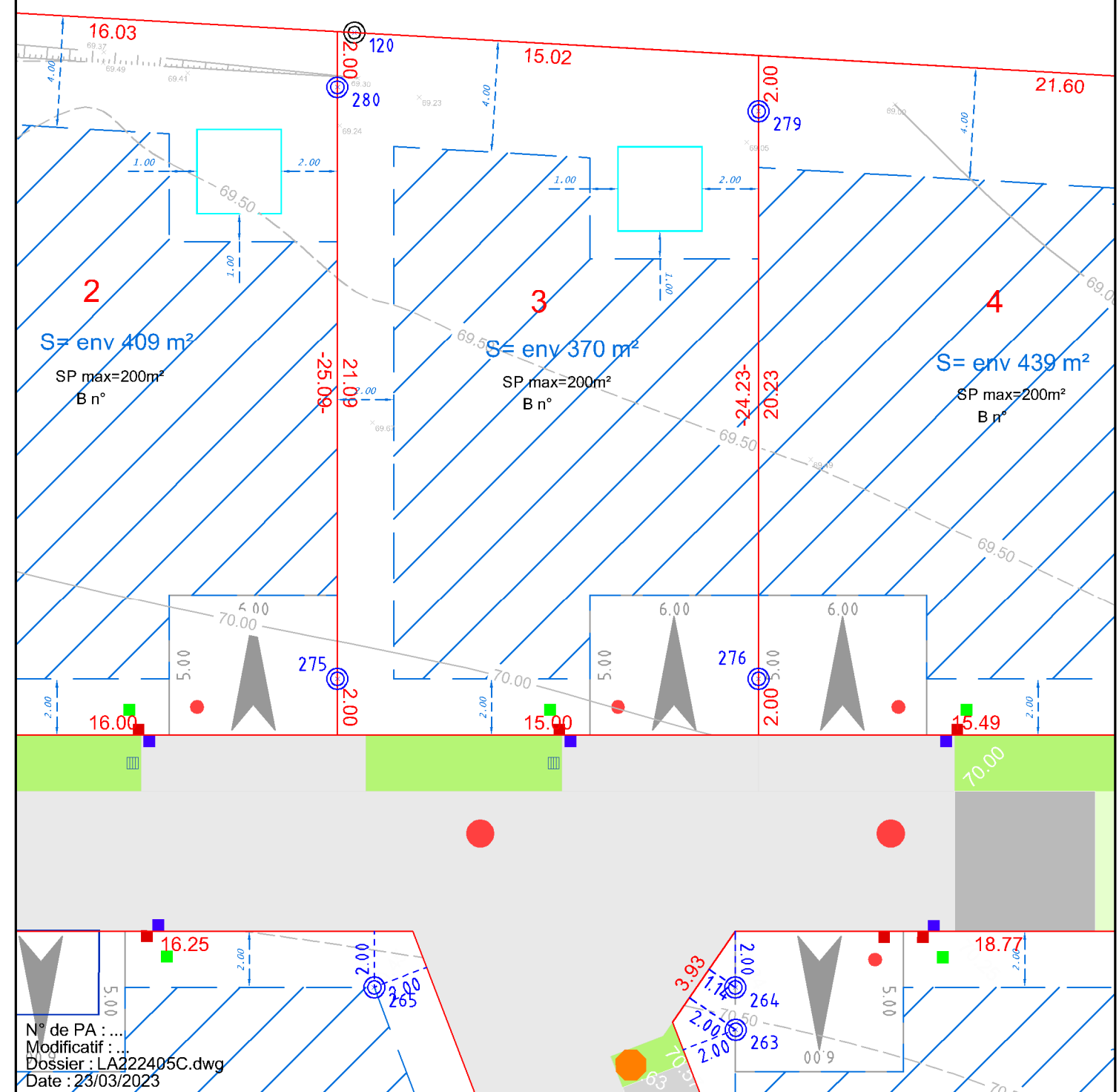
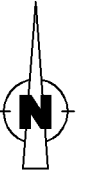
Ville de Trédrez-Locquémeau  
Lotissement "Rue de Kerbabu"

# LOT 03

**SUPERFICIE** env 370 m<sup>2</sup>  
 Surface de Plancher : 200 m<sup>2</sup>  
 Section cadastrale : B  
 Parcelle

**ECHELLE : 1 / 200**  
 Système Altimétrique : NGF/IGN69

**PLAN PROVISOIRE**



N° de PA : ...  
 Modificatif : ...  
 Dossier : LA222405C.dwg  
 Date : 23/03/2023